



PRINTEMPS DU PAYS CATHARE À TUCHAN



SAMEDI.21.MAI.2016

SAMEDI Circuit n° 1 http://www.openrunner.com/index.php?id=5582316		
128 km D+ 2016 M		
Localités	Route	KM
TUCHAN	D14	0.0
PADERN	D14	7.8
CUCUGNAN	D14	13.3
Col du Triby 344 M	D14	15.6
DUILHAC/sous/PEYREPERTUSE	D14	17.9
Col de la Croix Dessus 403 M	D14	18.9
Col du Grès 406 M	D14	20.7
ROUFFIAC-des-CORBIERES	D14	21.5
SOULATGE (Ravitaillement)	D14	25.4
D212	D212	25.6
Col de la Redoulade 705 M	D212	31.0
AURIAC	D212	35.7
La GRAVE	D212	41.0
Pont d'ORBIEU	D212	43.3
D129	D129	43.5
D70	D129	51.7
BOUISSE	D70	53.9
MONTJOI	D70	59.9
VIGNEVIEILLE	D212	64.7
TERMES	D40	71.1
Col Caroun 472 M	D40	73.0
Col de Termes 520 M	D40	75.0
Col de las Seillos 455 M	D40	76.3
Col de Bedos 485 M	D40	78.5
FELINES TERMENES (REPAS)	D40	82.0
Col de la Tranchée 372 M	D40	88.4
VILLEROUGE TERMENES	D40	85.6
D40	D40	87.5
Col du Prat 366 M	D40	88.3
ALBAS	D106	96.7
CASCATEL des CORBIERES	D123	101.3
Col de la Serre 185 M	D123	101.5
QUINTILLAN	D123	107.9
Col d'Amiel 378 M	D123	110.5
Col de la Gineste 416 M	D123	114.7
PALAIRAC	D123	115.9
D39	D39	117.6
TUCHAN	D39	128.4

SAMEDI Circuit n° 2 http://www.openrunner.com/index.php?id=5582332		
92 km D+ 1412 M		
Localités	Route	KM
TUCHAN	D14	0.0
PADERN	D14	7.8
CUCUGNAN	D14	13.3
Col du Triby 344 M	D14	15.6
DUILHAC/sous/PEYREPERTUSE	D14	17.9
Col de la Croix Dessus 403 M	D14	18.9
Col du Grès 406 M	D14	20.7
ROUFFIAC-des-CORBIERES	D14	21.5
SOULATGE (Ravitaillement)	D14	25.4
D212	D212	25.6
Col de la Redoulade 705 M	D212	31.0
AURIAC	D212	35.7
La GRAVE	D212	41.0
Pont d'ORBIEU	D212	43.3
LANET	D212	45.3
Gorges de l'Orbieu	D212	46.1
MONTJOI	D212	50.9
VIGNEVIEILLE	D212	55.7
TERMES	D40	62.1
Col Caroun 472 M	D40	64.2
Col de Termes 520 M	D40	65.5
Col de las Seillos 455 M	D40	66.7
Col de Bedos 485 M	D40	68.9
FELINES TERMENES (REPAS)	D40	72.2
D39	D39	72.7
Col de Couisse 507 M	D39	77.8
Col de Ferréol 431 M	D39	79.5
Col de la Porte	D39	89.8
TUCHAN	D39	92.2

SAMEDI Circuit n° 3 http://www.openrunner.com/index.php?id=5599500		
69 km D+ 1001 M		
Localités	Route	KM
TUCHAN	D14	0.0
PADERN	D14	7.8
CUCUGNAN	D14	13.3
Col du Triby 344 M	D14	15.6
DUILHAC/sous/PEYREPERTUSE	D14	17.9
Col de la Croix Dessus 403 M	D14	18.9
Col du Grès 406 M	D14	20.7
ROUFFIAC-des-CORBIERES	D14	21.5
SOULATGE (Ravitaillement)	D14	25.4
D10	D10	27.1
Col de Ceideillan 594 M	D10	32.4
MASSAC	D10	36.1
D1610	D1610	36.3
Col de la Cascagne 623 M	D1610	38.1
LAROQUE DE FA	D1610	41.7
D613	D613	41.9
FELINES TERMENES (REPAS)	D613	48.3
D39	D39	49.1
Col de Couisse 507 M	D39	54.1
Col de Ferréol 431 M	D39	55.8
Col de la Porte	D39	66.1
TUCHAN	D39	68.7

La Concentration

« Le Printemps du Pays Cathare »

Organisée par le CODEP 11

Est ouverte à tous les cyclotouristes affiliés ou non à la F.F.C.T.

Une autorisation parentale sera exigée pour les moins de 18 ans non accompagnés.

Chaque participant doit respecter le code de la route et l'environnement, se conformer aux arrêtés préfectoraux et municipaux.

En cas d'accident, prévenir les secours au **18** ou **112** & l'organisation au **06.84.14.04.17**

Organisation : CODEP 11 FFCT (Fédération Française Cyclo Touriste)

Merci de respecter la nature et l'environnement. Ne pas jeter ce dépliant sur la voie publique. Merci



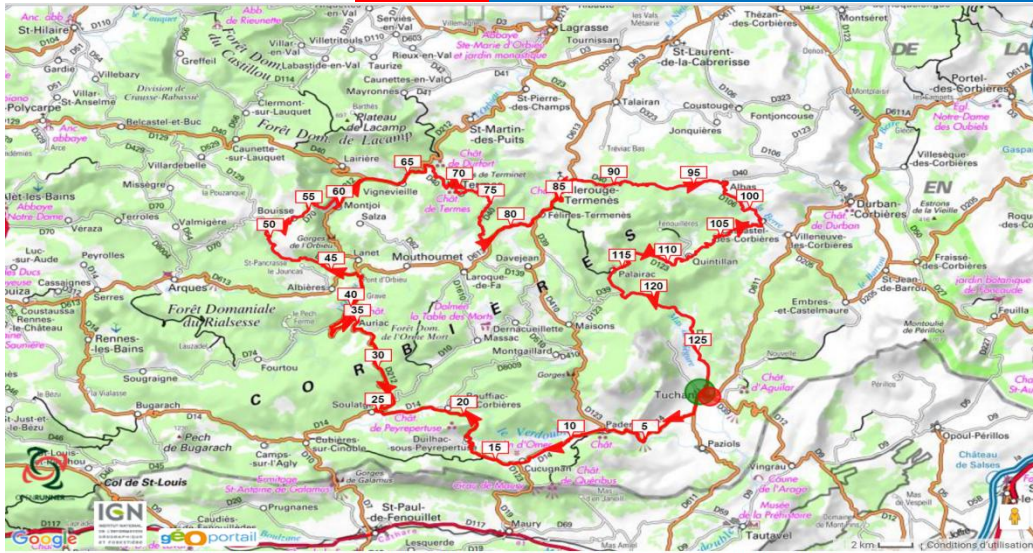
PRINTEMPS DU PAYS CATHARE À

TUCHAN

SAMEDI.21.MAI.2016

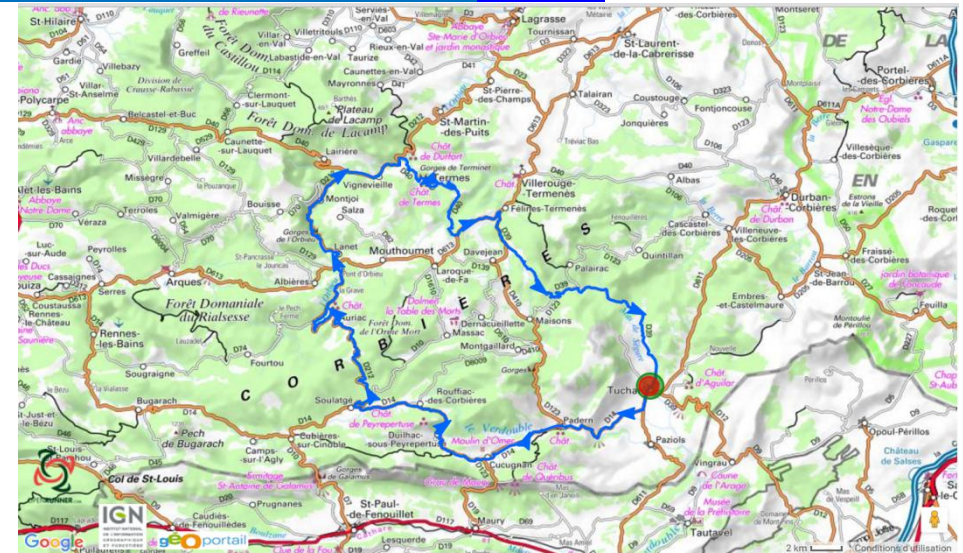


N°1 130 KM



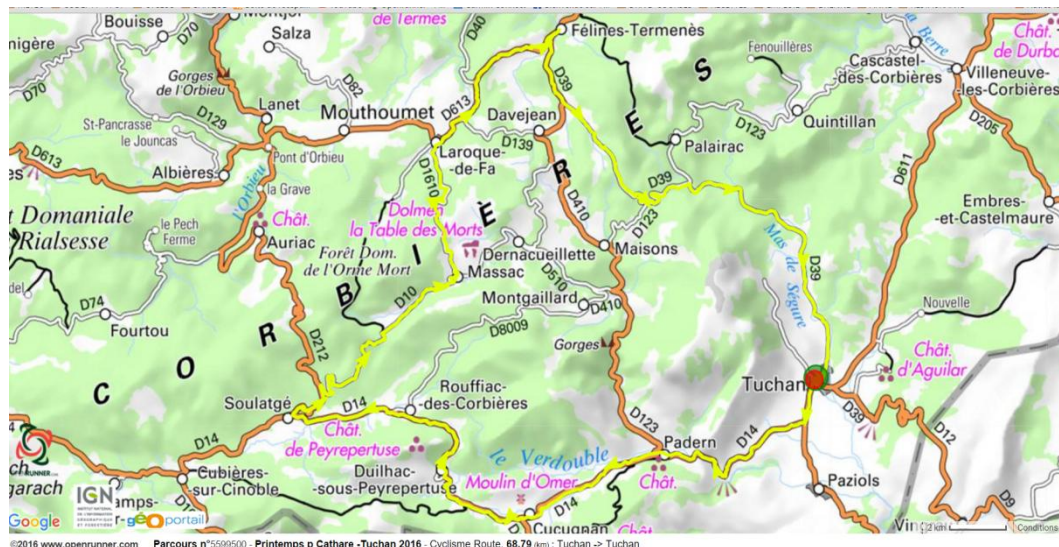
©2016 www.openrunner.com Parcours n°5582316 - 130 du printemps du pays cathare 2016 - Cyclisme Route, 128,42 (km) : Tuchan -> Tuchan

N°2 92 KM



©2016 www.openrunner.com Parcours n°5582332 - 92 km - Cyclisme Route, 92,285 (km) : Tuchan -> Tuchan

N°3 69 KM



©2016 www.openrunner.com Parcours n°5599500 - Printemps p Cathare -Tuchan 2016 - Cyclisme Route, 68,79 (km) : Tuchan -> Tuchan